












OZNACZENIA:

-  granice Obszaru Rewitalizacji
-  pokrywane przez granicami Specjalnej Strefy Rewitalizacji
-  rzeka Słupia, wody powierzchniowe
-  granice priorytetowych obszarów rewitalizacji wskazane do projektu pn. "Łamiemy bariery, łączymy pokolenia - rewitalizacja obszaru Podgródzia, Starego Miasta i Śródmieścia Miasta Słupska"
-  tereny wskazane do objęcia Miejscowym Planem Rewitalizacji
-  rewaloryzacja terenów zieleni - Słupskie Klify Zieleni
-  Wzrost Transportowy
-  Kluczowe przestrzenie publiczne
-  priorytetowe tereny wymagające przekształceń
-  tereny wskazane pod budownictwo społeczne
-  pięcie do wykreowania/odtworzenia

Załącznik graficzny
 do Gminnego Programu Rewitalizacji m. Słupska
 Uchwała Nr XXVII/423/20 Rady Miejskiej w Słupsku
 z dnia 21 grudnia 2020r.
**Podstawowe kierunki zmian
 funkcjonalno-przestrzennych obszaru rewitalizacji**