












Załącznik graficzny
 do Gminnego Programu Rewitalizacji m. Słupsk
 Uchwała Nr Rady Miejskiej w Słupsku
 z dnia 2020r.
Podstawowe kierunki zmian
funkcjonalno-przestrzennych obszaru rewitalizacji

OZNACZENIA:

-  granice Obszaru Rewitalizacji
-  pokrywane przez granicami Specjalnej Strefy Rewitalizacji
-  rzeka Słupia, wody powierzchniowe
-  granice priorytetowych obszarów rewitalizacji wskazane do projektu pn. "Łamiemy bariery, łączymy pokolenia - rewitalizacja obszaru Podgródzia, Starego Miasta i Śródmieścia Miasta Słupsk"
-  tereny wskazane do objęcia Miejsowym Planem Rewitalizacji
-  rewaloryzacja terenów zieleni - Słupskie Klify Zieleni
-  Wzłęd Transportowy
-  Kluczowe przestrzenie publiczne
-  priorytetowe tereny wymagające przekształceń
-  tereny wskazane pod budownictwo społeczne
-  pięcie do wykreowania/odtworzenia